




















PLANZEICHENERKLÄRUNG ZUM FLÄCHENNUTZUNGSPLAN





ART DER BAULICHEN NUTZUNG

 W WOHNBAUFLÄCHEN	 GE GEWERBEGBEBIETE
 WS KLEINSIEDLUNGSGEBIETE	 GI INDUSTRIEGEBIETE
 M GEMISCHTE BAUFLÄCHEN	 S SONDERBAUFLÄCHEN
 G GEWERBLICHE BAUFLÄCHEN	 SO SONDERGEBIETE




FLÄCHEN FÜR DEN GEMEINBEDARF

	FLÄCHEN FÜR DEN GEMEINBEDARF
	ÖFFENTLICHE VERWALTUNGEN R = RATHAUS B = BAUHOFF P = POLIZEI
	SCHULE A = AULA
	KIRCHEN ODER KIRCHLICHEN ZWECKEN DIENENDE GEBÄUDE UND EINRICHTUNGEN P = PFARRZENTRUM
	SOZIALEN ZWECKEN DIENENDE GEBÄUDE UND EINRICHTUNGEN K = KINDERGARTEN A = ALTENHEIM J = JUGENDHEIM JS = JUGEND- UND SENIORENEINRICHTUNG
	GESUNDHEITLICHEN ZWECKEN DIENENDE GEBÄUDE UND EINRICHTUNGEN
	KULTURELLEN ZWECKEN DIENENDE GEBÄUDE UND EINRICHTUNGEN B = BÜRGERZENTRUM F/SP = FESTPLATZ/SPIELBEREICH F = FESTPLATZ/FESTHALLE BS = BÜRGERSAAL/SCHÜTZENHEIM SH = SCHÜTZENHEIM
	SPORTLICHEN ZWECKEN DIENENDE GEBÄUDE UND EINRICHTUNGEN H = HALLENBAD S = SPORTHALLE TU = TURNHALLE TE = TENNISHALLE
	POST
	F FEUERWEHR
	SCHUTZBAUWERK





FLÄCHEN FÜR DEN ÜBERÖRTLICHEN VERKEHR UND FÜR DIE ÖRTLICHEN HAUPTVERKEHRSZÜGE

	AUTOBAHNEN UND AUTOBAHNÄHNLICHE STRASSEN
	SONSTIGE ÜBERÖRTLICHE UND ÖRTLICHE HAUPT-VERKEHRSTRASSEN
	PARKPLATZ
	H BAHNANLAGEN MIT HALTEPUNKT

VERSORGUNGS-, VERWERTUNGS-, BESEITIGUNGS-, UND ABLAGERUNGSFLÄCHEN UND -ANLAGEN

	ELEKTRIZITÄT		GAS
	ABWASSER	MR = MISCHWASSERRÜCKHALTUNG RB = RÜCKHALTEBECKEN K = KLÄRANLAGE	

HAUPTVERSORGUNGS- UND HAUPTABWASSERLEITUNGEN


	OBERRIRDISCH
	KV = HOCH- UND MITTELSPANNUNGSLEITUNG
	UNTERIRDISCH
	G = GASLEITUNG HS = HAUPTSAMMLER W = FERNWASSERLEITUNG ZS = ZUBRINGERSAMMLER Ö = ÖLLEITUNG

	GRÜNFLÄCHEN		SCHIESSTAND
	PARKANLAGE		BADEPLATZ/FREIBAD
	DAUERKLEINGÄRTEN		FRIEDHOF
	SPIELPLATZ		GARTEN/GRÜNLAND
	BOLZPLATZ		TENNISPLATZ
	SPORTPLATZ		GOLFPLATZ
	SPORTPLATZZENTRUM		




WASSERFLÄCHEN, FLÄCHEN FÜR DIE WASSERWIRTSCHAFT, HOCHWASSERSCHUTZ UND REGELUNG DES WASSERABFLUSSES

	WASSERFLÄCHEN		GRABENMEISTEREI
	REGENRÜCKHALTEBECKEN		REGENÜBERLAUF
	WASSERSCHUTZGEBIET III B/III A		HOCHWASSER RÜCKHALTEBECKEN (HRB)

FLÄCHEN FÜR AUFSCHÜTTUNGEN, ABGRABUNGEN ODER FÜR DIE GEWINNUNG VON BODENSCHÄTZEN

	FLÄCHEN FÜR ABGRABUNGEN ODER FÜR DIE GEWINNUNG VON BODENSCHÄTZEN
---	--

FLÄCHEN FÜR DIE LANDWIRTSCHAFT UND FÜR DIE FORSTWIRTSCHAFT

	FLÄCHEN FÜR DIE LANDWIRTSCHAFT
	FLÄCHEN FÜR DIE FORSTWIRTSCHAFT
	ERWERBSGÄRTNEREI

SONSTIGE PLANZEICHEN

	STADTGRENZE		SIEDLUNGSSCHWERPUNKT
	UMGRENZUNG DER FLÄCHEN FÜR DIE EINE ZENTRALE ABWASSERBESEITIGUNG NICHT VORGESEHEN IST		ARCHÄOLOGISCHES BODENDENKMAL
	RICHTFUNKSTRECKEN, DIE ZAHLENGABEN GEBEN DIE HÖHE DER UNTERGRENZE DES SCHUTZBEREICHES ÜBER N.N. AN		NATURDENKMAL
	PEGEL		ERDBEBENMESSSTATION
			ABGRENZUNG DES FLUSSAUEGEBIETS
	KONZENTRATIONSZONE FÜR WINDKRAFTANLAGEN		HÖHEN ÜBER NORMALHÖHENNULL

SCHUTZGEBIETE UND SCHUTZOBJEKTE IM SINNE DES NATURSCHUTZRECHTES

	NATURSCHUTZGEBIET		LANDSCHAFTSSCHUTZGEBIET
---	-------------------	---	-------------------------